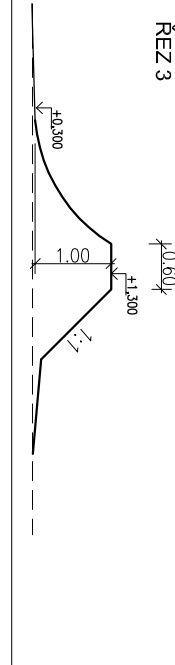
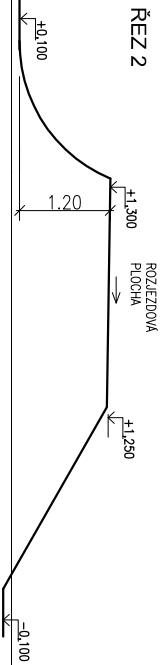
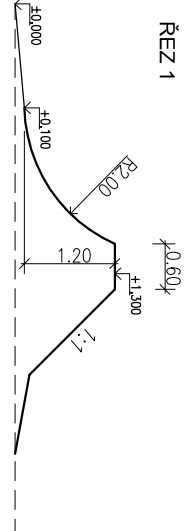


schematická 3D dráhy



KLOPENÉ ZATÁČKY - ŘEZY

1:100



## POPIS:

PUMPTRACK - okruh, parametry:

**VELKÝ OKRUH - VO**  
velikost dráhy - 44,0 x 36,0m  
délka dráhy - 133m  
počet klopenek, zatáček - 7, počet vln - 22,  
počet skoku - 2, délka 57m  
výška vln - 0,4m-0,9m, klopenky do 1,2m, skoky do 1,8m  
šířka dráhy - 1,8 - 4,0m

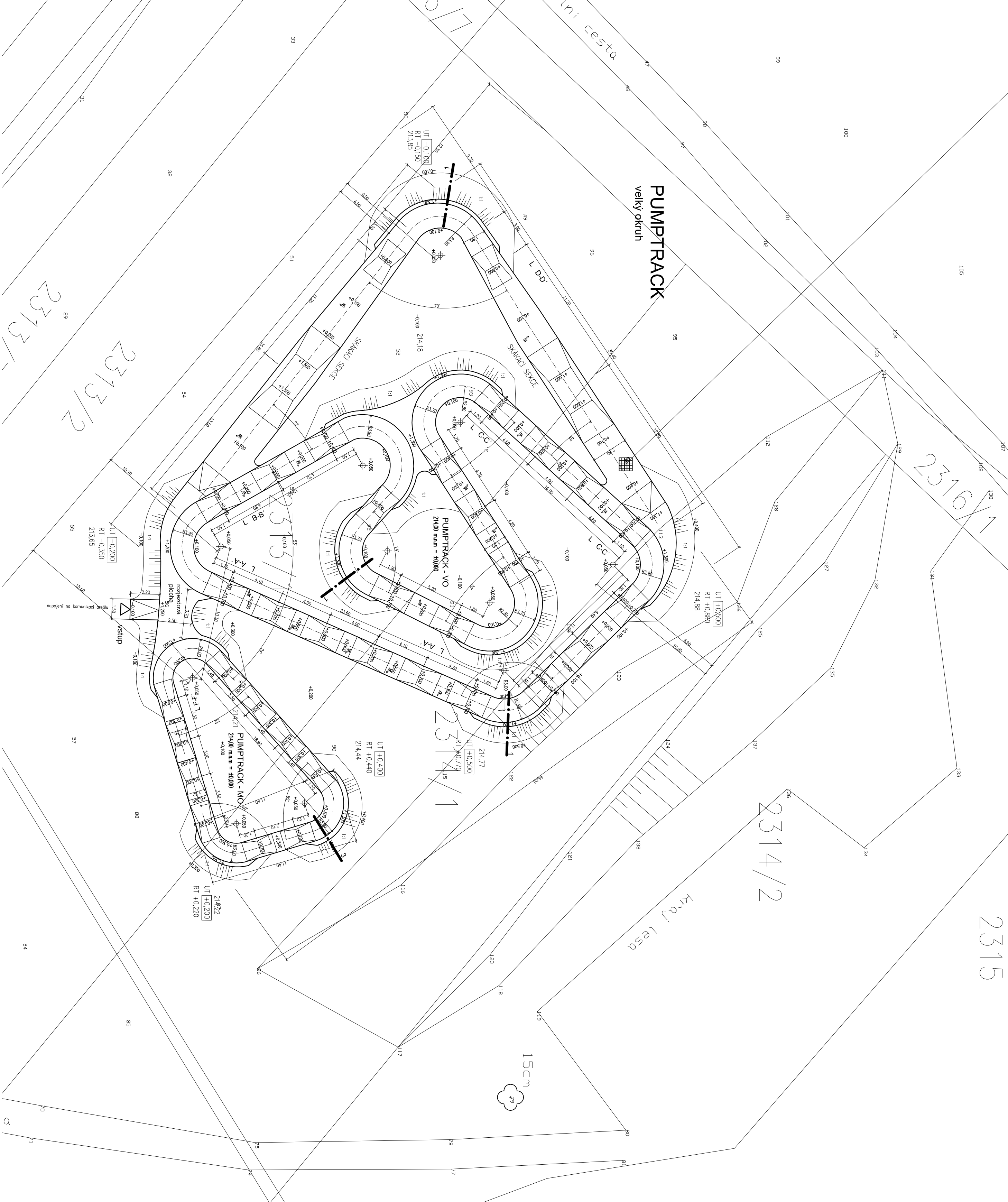
**MALÝ OKRUH - MO**  
velikost dráhy - 11,0 x 19,0m  
délka dráhy - 44m  
počet klopenek, zatáček - 3, počet vln - 10,  
výška vln - 0,3m-0,5m, klopenky do 1,0m  
šířka dráhy - 1,5

## PUMPTRACK

SPROVNÁ ZEMNÍ PLÁN  
reliéfní rovina pumptracku 214,00 m.n.m = ±0,000  
výškový systém BPN  
soudřadnicový systém S - JTSK

### LEGENDA

- 475,20 [±0,200] U.T. - UPRÁVENÝ TERÉN  
+0,200 U.T. - UPRÁVENÝ TERÉN - DRAHA
- R.T. - ROSTLÝ TERÉN
- hranice stavebního pozemku, území
- hranice pozemků - katostr
- dráha - PUMPTRACK
- ostrovní povrch



Název:  
**Všeřínek - odpočinková zóna**  
SO 02 - PUMPTRACK  
Dubňany, parc. 2313/1, 2314/1  
Stavěbník:  
**Město Dubňany**

projektant:  
Ing. Josef Dyřich  
výpracoval:  
Ing. Michal Severa

datum:  
**10/2021**

výkres:  
**půdorys a řezy**  
**PUMPTRACKU**

C. výkř:

1